PASO 2021 EN PBA ¿Qué municipios caminaron los precandidatos?

INFORME PRELIMINAR

Septiembre 2021

INNOVAES
Innovación en Asuntos Estratégicos





Informe preliminar

PASO 2021 EN PBA ¿Qué municipios caminaron los precandidatos?

Investigadores: Banega, Matías; Lamalfa, Mayumi Belen; Marchetti, Juan Antonio; Mues, Melanie Silvana y Paz, Zoe Belén.
Edición: Candelaria Espinoza y Tomás Fariña.
Mapas: Matías Battaglia.
Coordinación: Juan Pippia.

INTRODUCCIÓN

¿Qué tanto peso político tiene el Conurbano Bonaerense en la Provincia y, por consiguiente, en Argentina? Puede intuirse que mucho y en el siguiente informe se ofrecen distintas cifras sobre dicho peso. Con ese fin se procedió a **registrar y analizar todas las visitas a municipios de la Provincia de Buenos Aires** (en adelante, PBA) **que realizaron los 5 principales precandidatos a Diputado Nacional** por dicho distrito. Se trata de: Victoria Tolosa Paz, Diego Santilli, Facundo Manes, Florencio Randazzo y José Luis Espert. Ellos encabezaron las listas de las principales fuerzas políticas y en conjunto obtuvieron el **80% de los votos**.

Contexto

A finales de julio 2021, comenzó de manera oficial la campaña para las llamadas PASO (Primarias Abiertas Simultáneas y Obligatorias) en Argentina. Como sus siglas lo indican, se trata de una elección interna hacia dentro de los partidos o coaliciones políticas para definir sus candidaturas. No obstante, dado que en muchas fuerzas no hubo interna; la elección se transformó en una suerte de "encuesta oficial" que mide y anticipa -con bastante precisión- el resultado de las elecciones generales que se llevarán a cabo en noviembre.

En INNOVAES se puso el foco en la PBA que es el distrito más poblado y de mayor peso político y económico de Argentina. La PBA cuenta con 17,5 millones de habitantes (estimación 2020, IGN), 135 municipios y una superficie equivalente a Italia. Teniendo en cuenta que la población total de Argentina es de 45 millones de hab [1], se puede tener una idea de la magnitud de la provincia.

Enfoque metodológico

Lógicamente, la enormidad de la PBA genera realidades muy diversas y plantea un escenario que se distingue por su alta heterogeneidad. No obstante, puede consensuarse que las dos principales zonas de la PBA son el Área Metropolitana de Buenos Aires (en adelante, AMBA) y sus 40 municipios y, por otra parte, los restantes 95 distritos que se encuentran fuera del AMBA. A su vez, el AMBA se compone de municipios que rodean a la Ciudad Autónoma de Buenos Aires (CABA) -que suelen denominarse Conurbano o Gran Buenos Aires (GBA)- y otros municipios que se encuentran más alejados pero que sostienen una relación de interdependencia con CABA y el Conurbano. A estos últimos los denominaremos "AMBA No Conurbano".

A partir de este consenso, el presente informe **divide conceptualmente a la PBA en 5 "regiones"**:

- El **1° cordón del Conurbano**, comprendido por 9 municipios linderos a CABA. Son: Avellaneda, Gral. San Martín, San Isidro, Tres de Febrero, Vicente López, La Matanza, Morón, Lomas de Zamora y Lanús.

- El **2° cordón del GBA** abarca a 15 distritos que se encuentran a continuación del 1° cordón. Son: Quilmes, Berazategui, Florencio Varela, Esteban Echeverría, Ezeiza, Moreno, Merlo, Malvinas Argentinas, Hurlingham, Ituzaingó, Tigre, San Fernando, José C. Paz, San Miguel y Alte. Brown.

[1] https://www.ign.gob.ar/NuestrasActividades/Geografia/DatosArgentina/Poblacion2

- El **3° cordón del Conurbano**, más alejado de CABA y que lo integran 6 circunscripciones: Escobar, Pilar, Gral. Rodríguez, Marcos Paz, Pres. Perón y San Vicente [2].

- El ya mencionado "**AMBA No Conurbano**" integrado por 10 municipios: Berisso, Brandsen, Campana, Cañuelas, Ensenada, Exaltación de la Cruz, General Las Heras, La Plata, Luján y Zárate [3]. Por supuesto, se excluye a CABA que es otra jurisdicción.

- Y finalmente, lo que denominamos "**Interior**" y que se compone por todos aquellos municipios que -sencillamente- no se encuentran en las mencionadas "regiones" y que totalizan 95 unidades políticas.

Aclaraciones

- El municipio de La Matanza abarca a los 2 primeros cordones. No obstante, con fines de simplificar la investigación, se decidió categorizarlo como del 1° cordón exclusivamente.

- Lógicamente, la región "Interior" es altamente heterogénea ya que abarca a centros urbanos como Gral. Pueyrredón (Mar del Plata) o Bahía Blanca y municipios rurales y de baja población. No obstante, consideramos que es una categoría válida dado que el eje central es AMBA – No AMBA / Conurbano – No Conurbano.

- No se registró, ni analizó las visitas que realizaron, los otros colegas de fórmula de cada uno de los 5 precandidatos que encabezaban. Esta decisión se explica por una economía de recursos; porque la compulsa electoral está centrada en quienes encabezan las listas y sus respectivas fuerzas políticas y el hecho que la opinión pública -a duras penas- logra identificar a quienes encabezan y no a los restantes 34 precandidatos.

[2] A diferencia de los conceptos de "Conurbano" y "AMBA", no existe una definición oficial sobre cómo se componen los distintos cordones del Conurbano. El consenso general advierte que los municipios linderos a CABA, se constituyen en el 1° cordón; no obstante también se integra a San Isidro que no es lindero de la ciudad. En el presente informe se toma la categorización del Altas del Conurbano Bonaerense, del Programa de Estudios del Conurbano, dependiente de la Universidad Nacional de Avellaneda http://www.atlasconurbano.info/pagina.php?id=170 e incorporamos a los municipios del 3° cordón que continúan la "mancha urbana".

[3] https://www.argentina.gob.ar/redsube/amba

Visitas totales [4]

Victoria Tolosa Paz fue la precandidata que más distritos visitó, seguida por Manes. Esto quizás se explique por contar con un menor conocimiento en la opinión pública, al momento de comenzar la campaña. También podría explicarse por la decisión política de ganar la mayor presencial territorial posible y contar con los recursos para hacerlo. Una combinación de ambas explicaciones también es plausible.

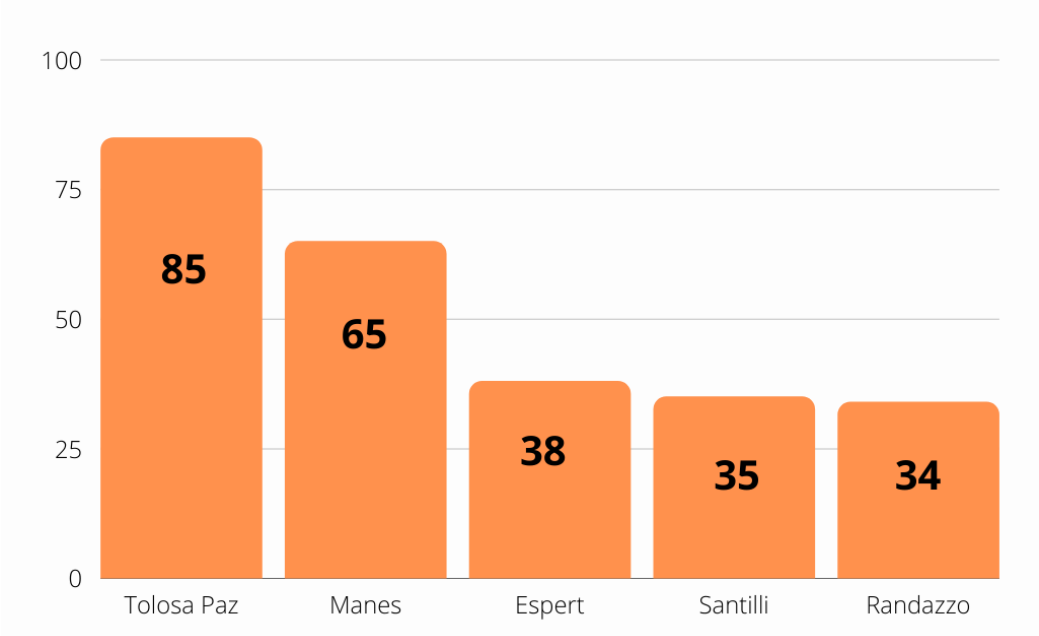

[4] Se define por visita al acto de presencia del precandidato en el distrito, más allá de las actividades que haya realizado (discurso, recorrida, visita puntual, etc.) y del tiempo de duración. Se registró dicha visita vía sus RRSS o medios de comunicación. Una visita equivale a un municipio. Y se cuenta como una nueva visita, si vuelve a visitar dicho distrito en otro momento. Es decir, las 85 visitas (caso Tolosa Paz) no equivalen a cantidad de municipios visitados dado que -en todos los casos, en mayor o menor medida-, los precandidatos repitieron los municipios que visitaron.

¿Qué "regiones" visitaron los principales precandidatos?

El **Conurbano** concentró el **49%** de las visitas de los precandidatos; siendo el 1° cordón el más visitado. A su vez, el **AMBA** absorbió el **62%.** Cifras que tienen cierta correspondencia con el hecho que el Conurbano posee alrededor del 66% de la población total de PBA. Lo mismo puede decirse se observa el AMBA. Hacia dentro del Conurbano es lógico y razonable que el 1° y 2° cordón, concentren la mayor cantidad de visitas. Su peso demográfico y económico combinado, está muy por arriba del más "joven" 3° cordón.

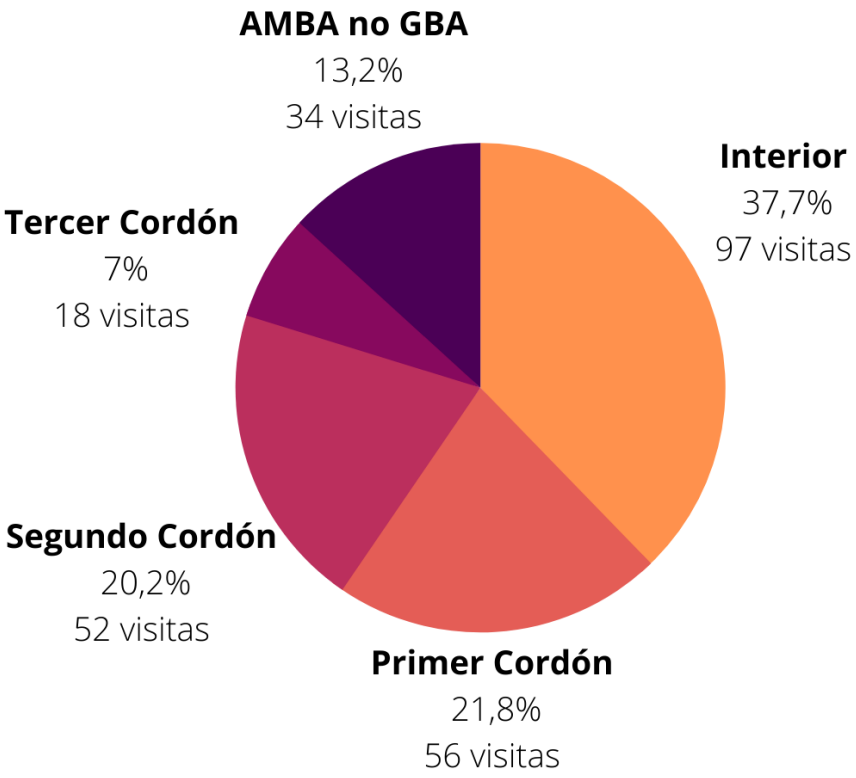

"Regiones" visitadas por Tolosa Paz

La precandidata del Frente de Todos concentró el **43,5% de sus visitas en el Conurbano; priorizando el 2° cordón**. El total de AMBA se llevó el 65,9% de sus visitas. Y el Interior el 34,1%.

Fue la precandidata que proporcionalmente más visitas hizo al AMBA.

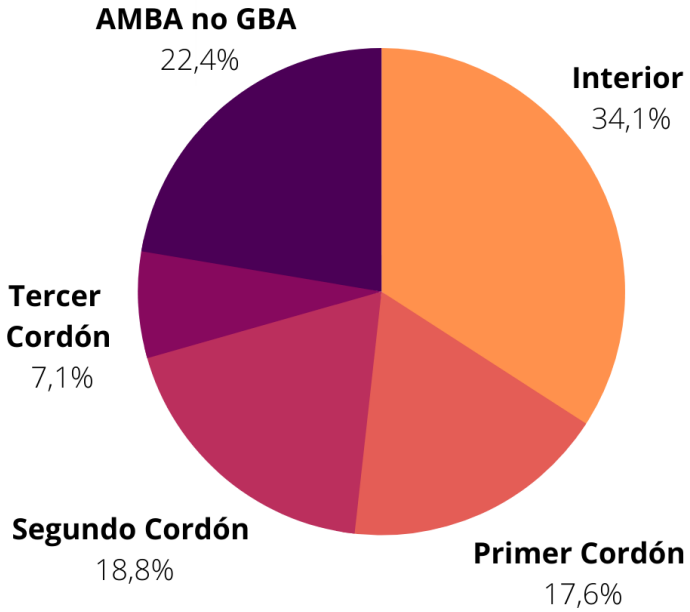

"Regiones" visitadas por Santilli

El precandidato de Juntos concentró el **42,9% de sus recorridas en el Conurbano, priorizando el 1° cordón**. El total de AMBA le consumió el 54,3%. Y le dedicó el 45,7% de sus visitas al Interior.

Fue el precandidato que proporcionalmente más visitas hizo al Interior.

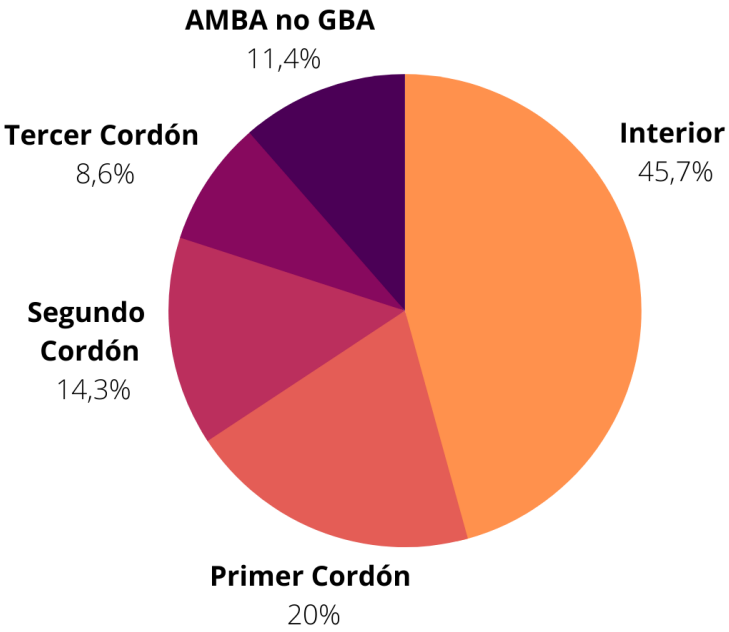

“Regiones” visitadas por Manes

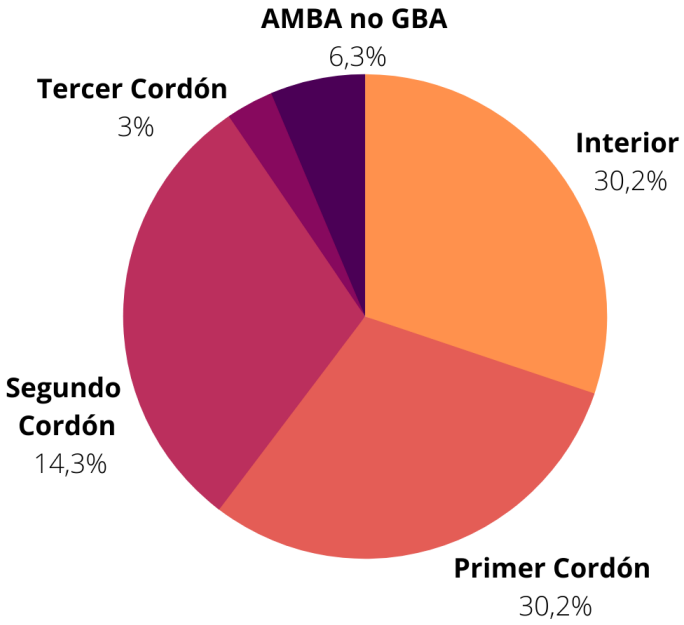

El otro precandidato de Juntos concentró el **47,5% de sus visitas en el Conurbano**, **priorizando el 1° cordón**. El total de AMBA representó el 53,8%. Y le dedicó el 30,2% de sus visitas al Interior.

Fue el precandidato que proporcionalmente más visitó al Conurbano.

"Regiones" visitadas por Randazzo

El precandidato de Vamos con Vos concentró el **44,5% de sus visitas en el Conurbano**. El total de AMBA representó el 52,8%. Y le dedicó el 42,2% de sus visitas al Interior.

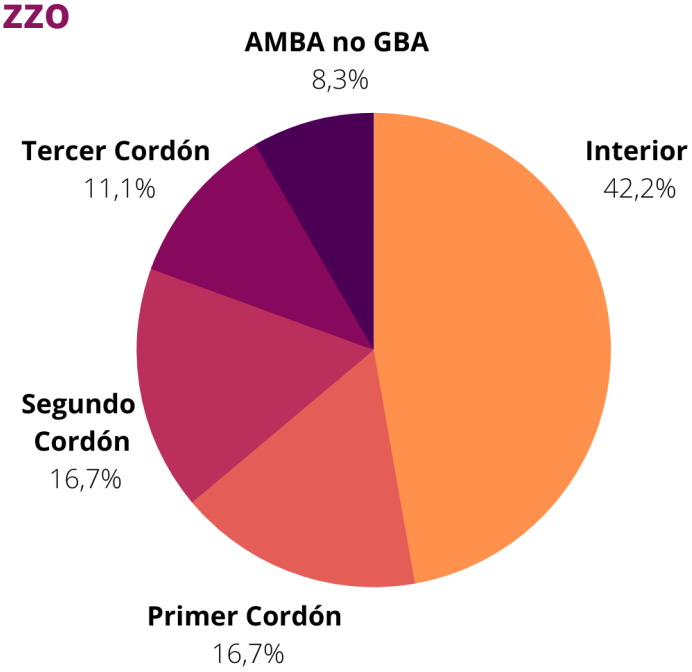

“Regiones” visitadas por Espert

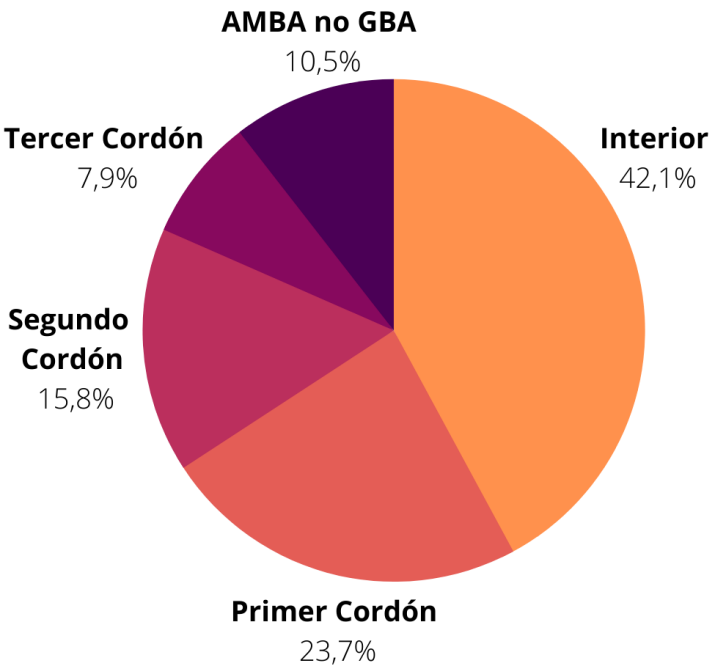

El precandidato de Avanza Libertad concentró el **47,4% de sus visitas en el Conurbano**. Priorizando el 1° cordón. El total de AMBA representó el 57,9%. Y le dedicó el 42,1% de sus visitas al Interior.

Municipios más visitados

No debería sorprender que La Plata lidere. Es la Capital Provincial, un distrito demográficamente importante (719.000 estimación 2021, INDEC) y también es su propia circunscripción electoral.

En 2° lugar se encuentra Vicente López, posición que llama la atención por 2 motivos: 1) demográficamente no es significativo (267.000 estimación 2021, INDEC) y 2) es un distrito-bastión de Juntos y, efectivamente, ganó dicha fuerza política. ¿Puede especularse que por ser un "municipio acceso" a CABA, se realizaron visitas por el simple hecho que les quedaba cerca? ¿El Intendente de V.L. buscó ganar protagonismo? ¿El hecho que dicho Intendente esté pronto a abandonar la intendencia, está incentivando una disputa para 2023 que comenzó ahora?

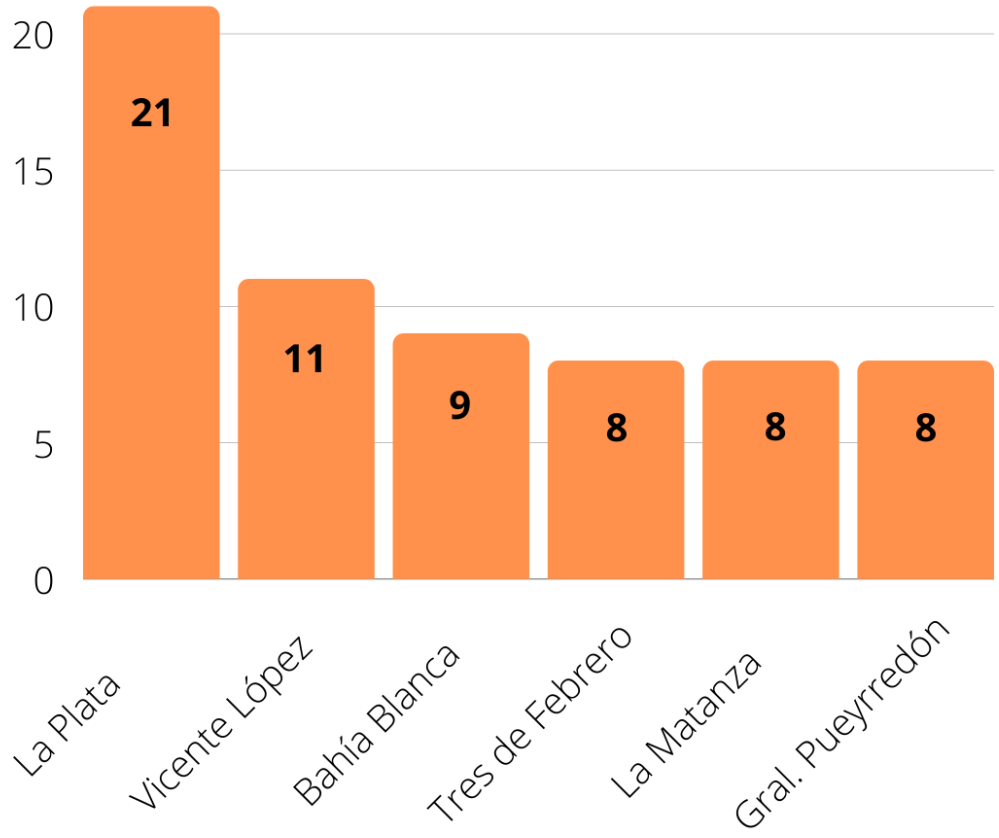

Bahía Blanca resultó ser el distrito del "Interior" que mayor cantidad de visita obtuvo. Se trata de un distrito económicamente dinámico y con unos 310.000 hab. (estimación 2021, INDEC). Vale preguntarse por qué Gral. Pueyrredón con 690.000 hab. (estimación 2021, INDEC) una visita menos.

Tres de Febrero y La Matanza "empatan" con 8 visitas y la pregunta que surge es por qué se visitó "tan poco" al distrito más grande del país. La respuesta podría ser porque tanto el oficialismo como la oposición, creen que no podrán alterar el patrón de votación clásico de La Matanza. Es decir: ¿Para qué visitarlo si es voto ya lo tengo? ¿Para qué visitarlo si igual no me van a votar? Otra hipótesis podría ser que la oposición de Juntos desplegará mayores recursos para las generales y no para las PASO.

Municipios más visitados del Conurbano

Luego de los casos de Vicente López, Tres de Febrero y La Matanza-quienes lideran a nivel provincial- se encuentra Lomas de Zamora. El municipio del Sur del Conurbano posee 650.000 hab. (estimación 2021, INDEC) y es el 3° municipio más poblado de PBA. Su intendente es considerado uno de los más allegados a la cúpula del oficialismo. Estos factores podrían explicar estar entre los municipios más visitados del Conurbano.

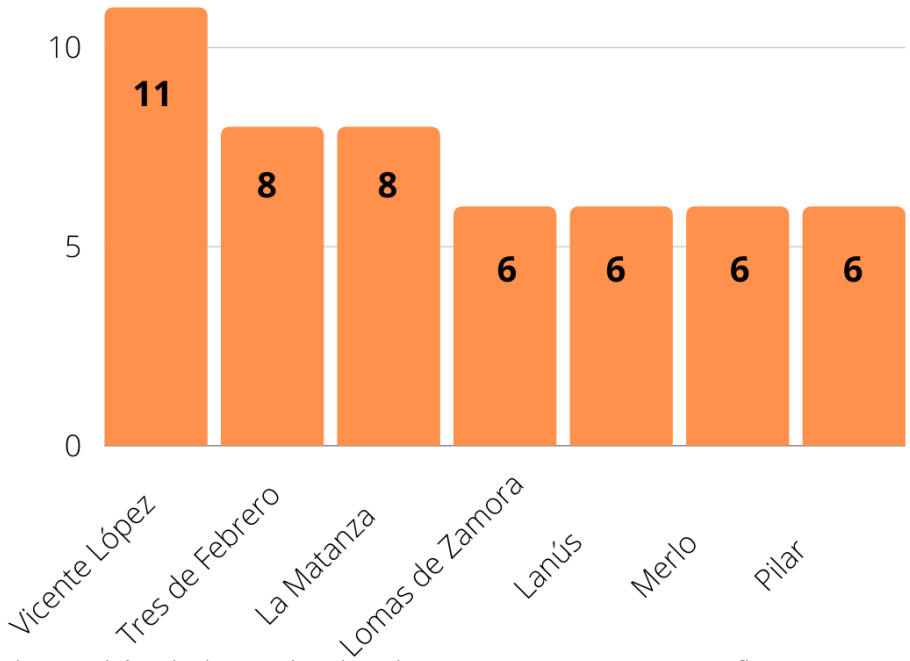

Lanús, Merlo y Pilar podrían haber sido elegidos por sus respectivas influencias zonales. Lanús en el Sur, Merlo Oeste y Pilar Norte.

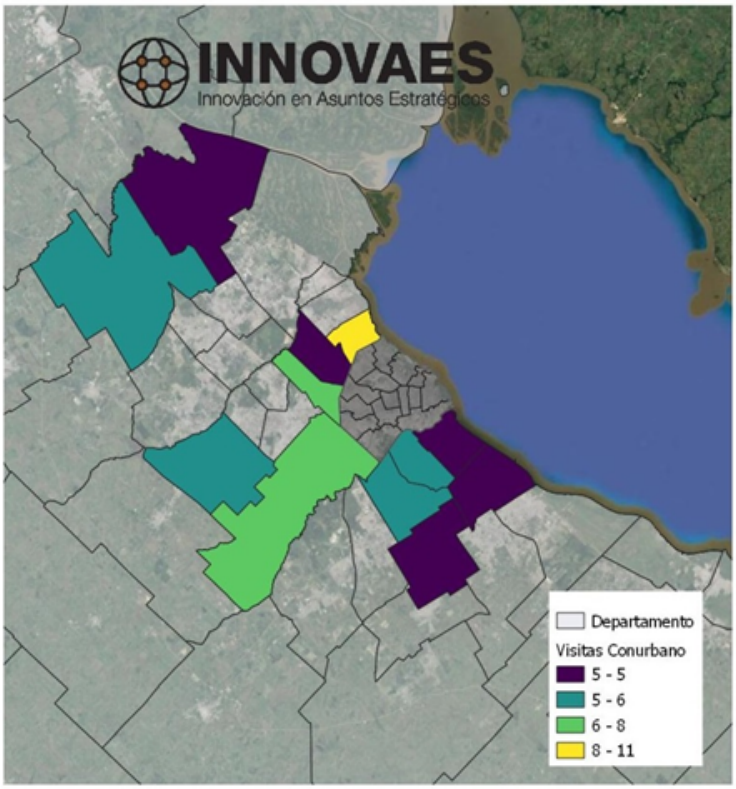

En el mapa también se aprecian Tigre, San Martín, Avellaneda, Quilmes y Escobar que recibieron 5 visitas.

Municipios más visitados de AMBA no Conurbano

El dominio de La Plata en el AMBA No Conurbano, es razonable y predecible dado las dimensiones e importancia política de la Capital Provincial.

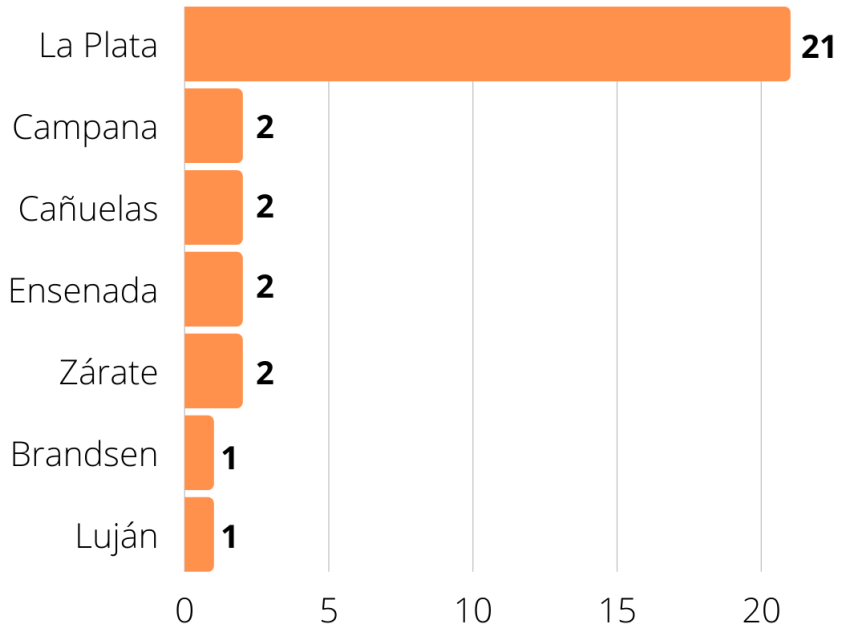

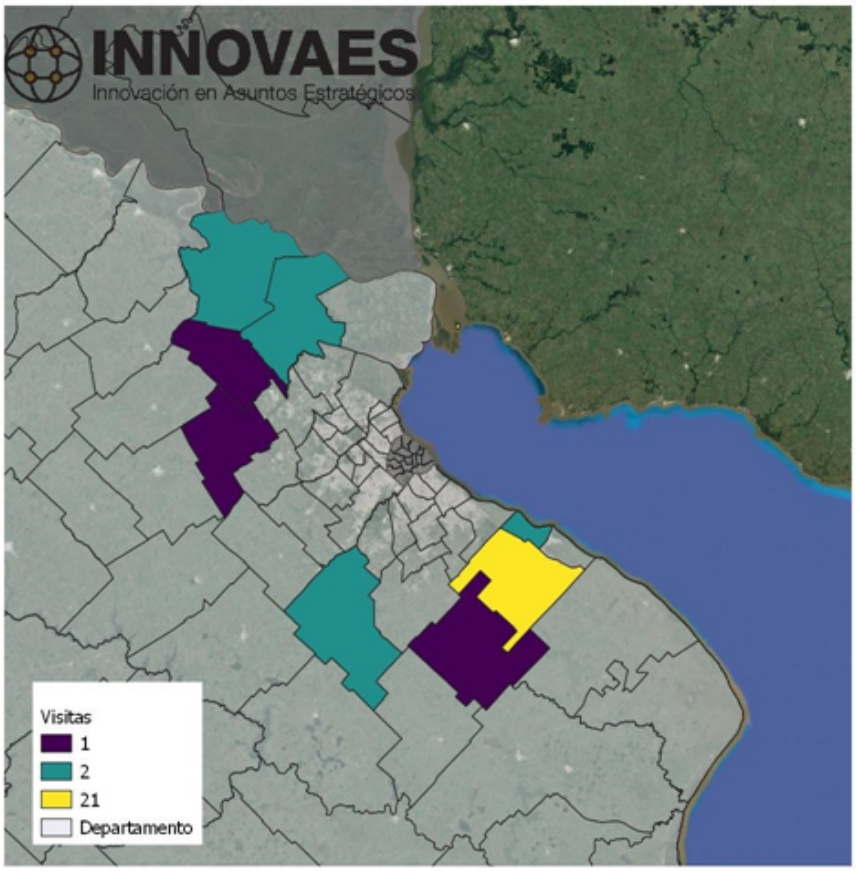

Municipios más visitados en el Interior

Dado que ninguno de los municipios del Interior puede equiparar a los del Conurbano en términos de población; parecería que el **criterio escogido fue el dinamismo económico**. Efectivamente, los precandidatos hicieron pie en distritos con importantes clusters industriales o de servicios (Bahía Blanca, Gral. Pueyrredón, Olavarría y Tandil) o perfil agro-exportador (Azul, Junín, Chivilcoy, Chacabuco, Tres Arroyos, Coronel Rosales, Arrecifes, Coronel Dorrego y Pergamino.

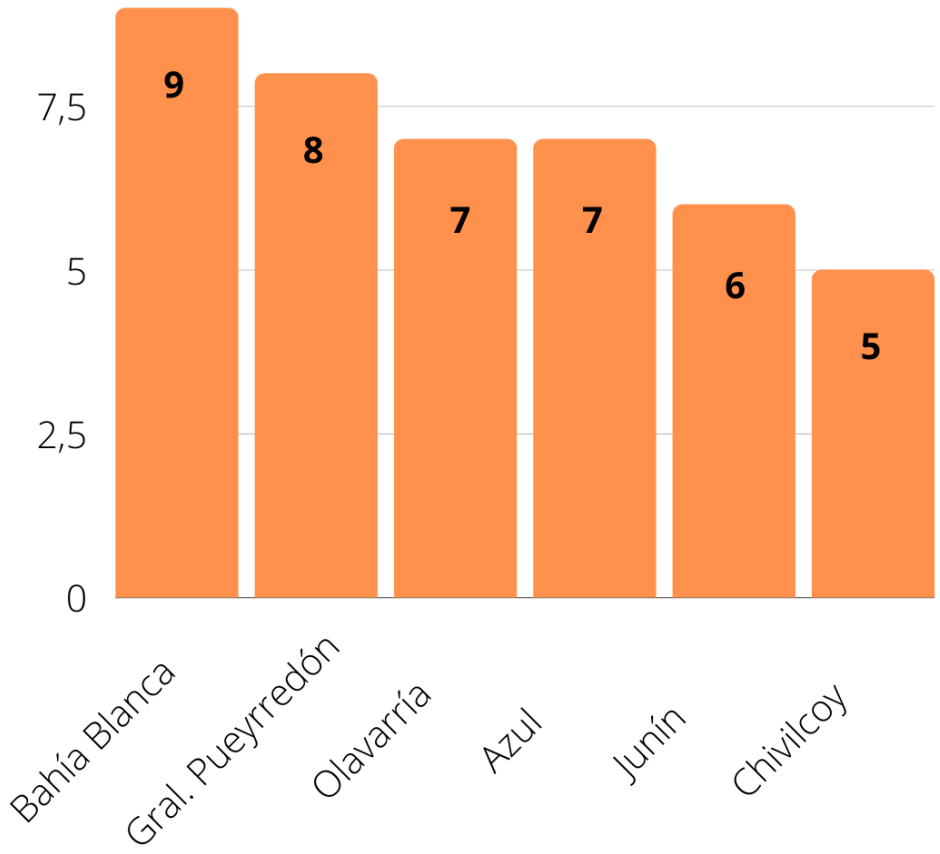
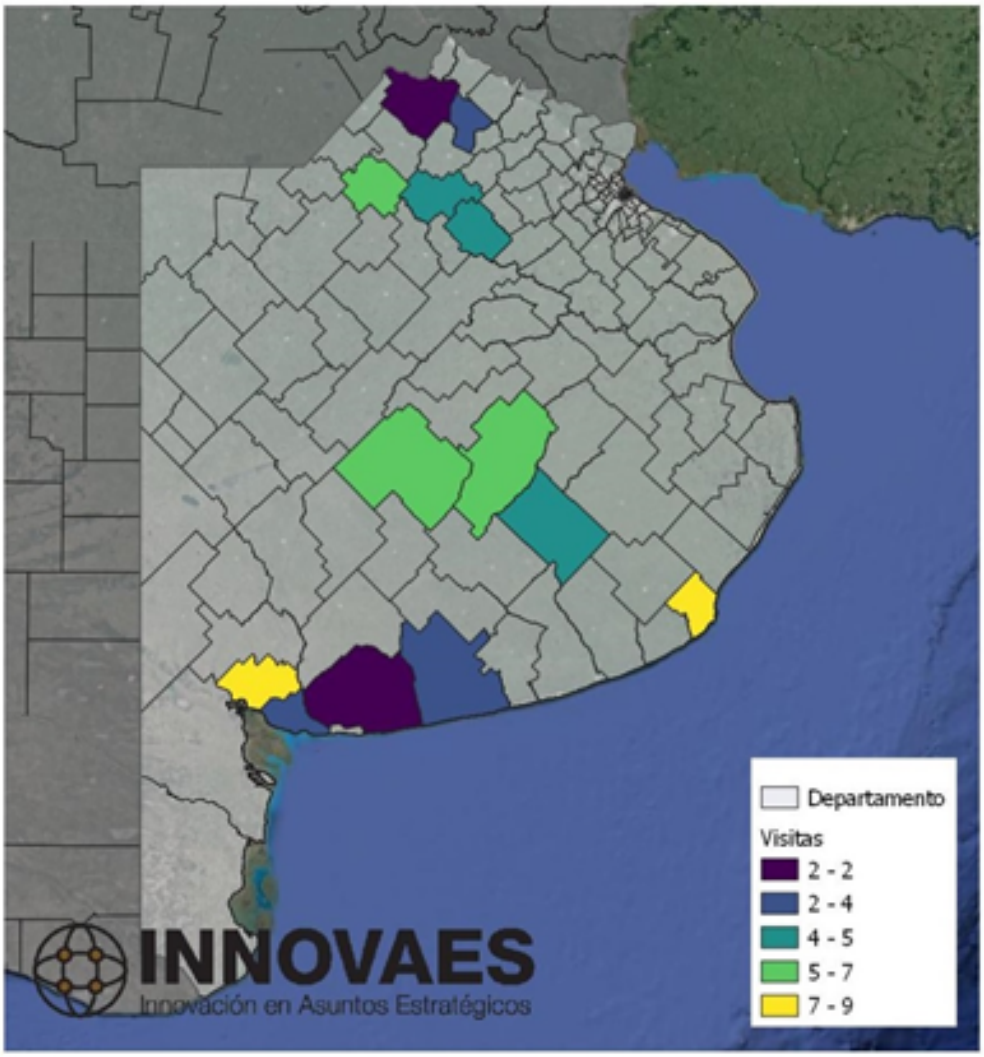
En el mapa se observan Bahía Blanca, Gral. Pueyrredón, Olavarría, Azul, Junín, Chivilcoy, Tandil (5 visitas), Chacabuco (5 v.), Tres Arroyos (4 v.), Coronel Rosales (3 v.), Arrecifes (3 v.), Coronel Dorrego (2 v.) y Pergamino (2 v.).